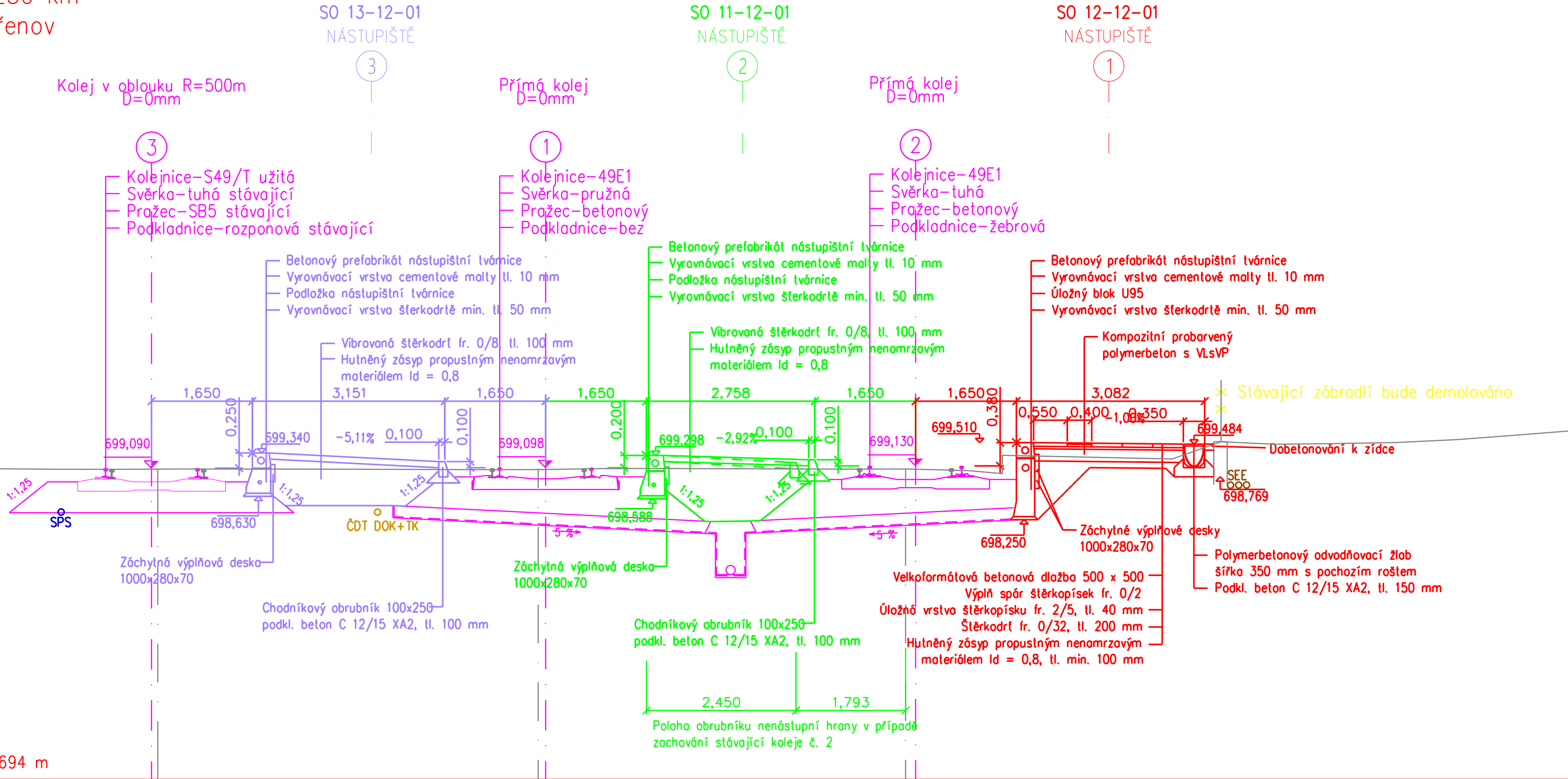





Řez číslo: 2
Staničení: 34,250 km
Trať: D3 Kořenov



Srovnávací rovina 694 m

Jiná ověření:			Paré:		
Orientační schéma:			Razítko oprávněné osoby:		
			Datum:		
Revize:	Datum:	Popis:	Kontroloval:		
001	21.05.2024	Aktualizace z důvodu koordinace se stavbou ETCS Regional Tanvald - Harrachov	Ing. Karel Ogoun		
000	16.06.2023	Definitivní odevzdání dokumentace	Ing. Jakub Rentka		

Stavebník/Investor:	Správa železnic, státní organizace		SPRÁVA ŽELEZNIC
Adresa:	Dlážděná 1003/7, 110 00 Praha 1		
Zástupce investora:	Oblastní ředitelství Hradec Králové		
Adresa:	U Fotochemy 259, 501 00 Hradec Králové		

Zhotovitel díla:	Tým dopravního inženýrství s.r.o.		
Adresa:	Moskevská 532/60, 101 00 Praha 10		
Kontakt:	T: +420 602 424 825 E: info@tymdi.cz		
Zhotovitel části/objektu:	Tým dopravního inženýrství s.r.o.		
Adresa:	Moskevská 532/60, 101 00 Praha 10		
Kontakt:	T: +420 602 424 825 E: info@tymdi.cz		
Hlavní projektant (HIP):	Ing. Miroslav Rykl	Specialista:	Ing. Miroslav Rykl

Název stavby/akce:	Oprava kolejí a výhybek v dopravně Kořenov		Označení investora: P640190035
Název části:	Nástupiště		Zakázka: 208B
Název objektu/díle části:	dopr. D3 Kořenov, nástupiště část C		Označení části: D.2.1.2
			Označení objektu/komplexu: SO 13-12-01
Název přílohy:	Příčný řez v km 34,250		Číslo přílohy (typ/pořadí): 2. 031
Název díle části přílohy:	-		
Odpovědný projektant: Ing. Miroslav Rykl	Zpracovatel přílohy: Ondřej Václavíček	Měřítko: 1:50 Formáty: A4	Stupeň dokumentace: PDPS
Kraj: Liberecký	Katastrální území: Polubný [669750]	TUDU: 1671 O1	Smluvní datum zpracování: 16.06.2023

Označení investora:	Označení dokumentace: Část:	Objekt:	Podobjekt:	Příloha:	Revize:
P 6 4 0 1 9 0 0 3 5	- P D P S - D 2 1 0 2	- S 0 1 3 1 2 0 1	- X X -	2 - 0 3 1	- 0 0 1